

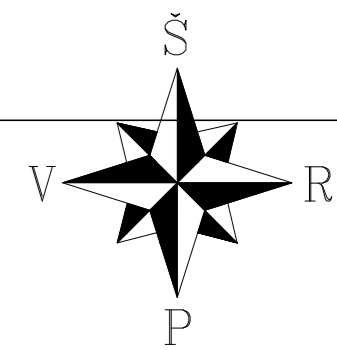
TOPOGRAFINIS PLANAS M 1:500

80/50 - 0174

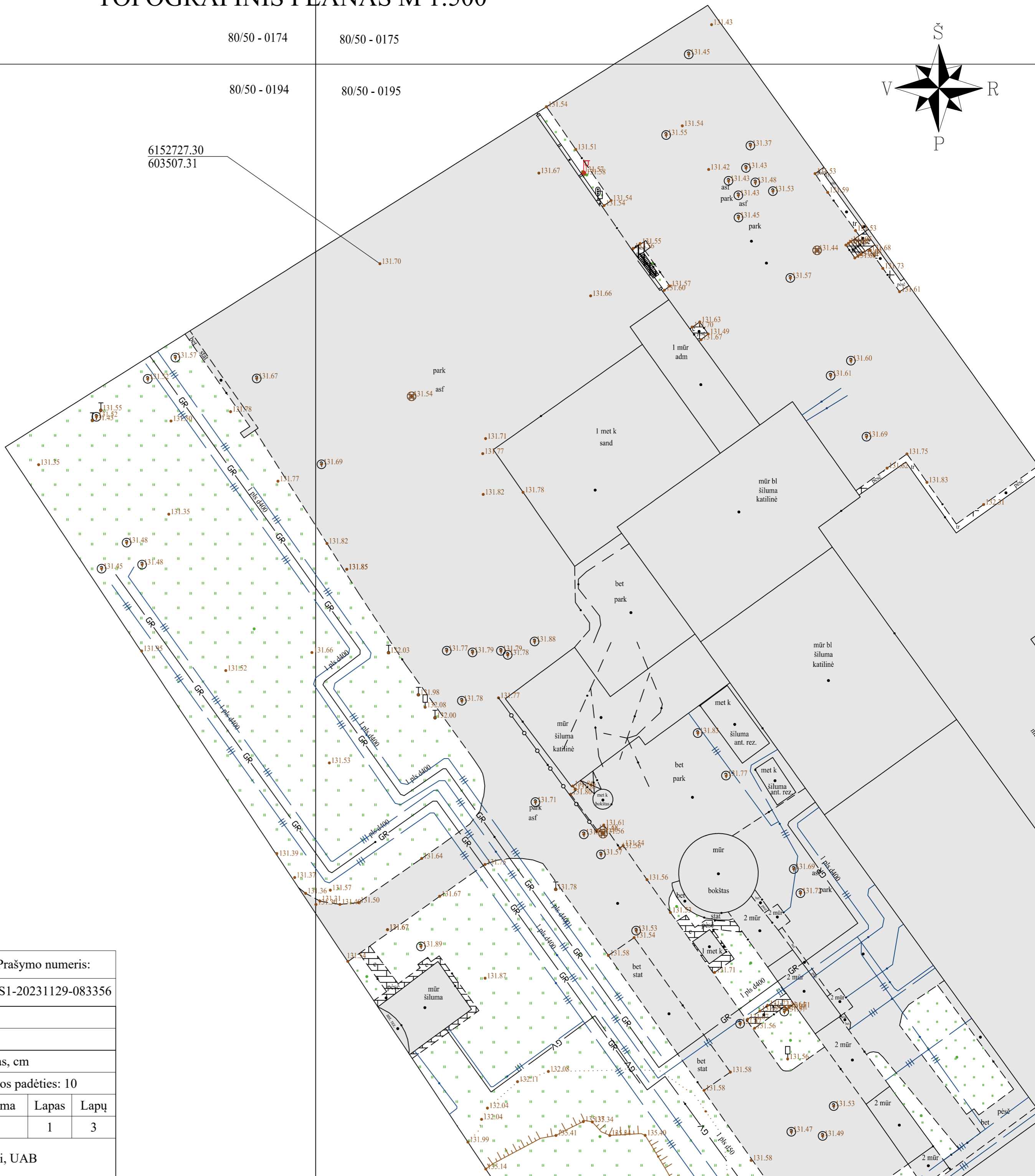
80/50 - 0175

80/50 - 0194

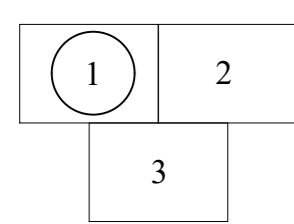
80/50 - 0195



6152727.30
603507.31



Lapų išdėstymo schema:



603450
6152650

Prašymo numeris:
THIIS1-20231129-083356

Geooido modelis - LIT20G TPS vartai - THIS topografinių ir inžinerinių tinklų planų erdvinį duomenų derinimo sistema.

Objektas Pramonės g. 11, Utena, Utenos r. sav.

Plano tipas Topografinis planas - pilnas turinys

Projektai ir Co, UAB Pagrindinis objektų padėties tikslumas, cm

Kv. paž. Nr.	Vardas ir pavardė	Parašas	Data	Mastelis	Koordinacių sistema	Aukščių sistema			Lapų
						horizontalios padėties: 6	vertikalios padėties: 10		
1GKV-1313	Aurimas Viešulas		2023-11-22	1:500	LKS 94	LAS07	1	3	

Geodezininkas Karolis Matulis 2023-11-22 Rangovas Utenos šilumos tinklai, UAB

Užsakovas Utenos šilumos tinklai, UAB

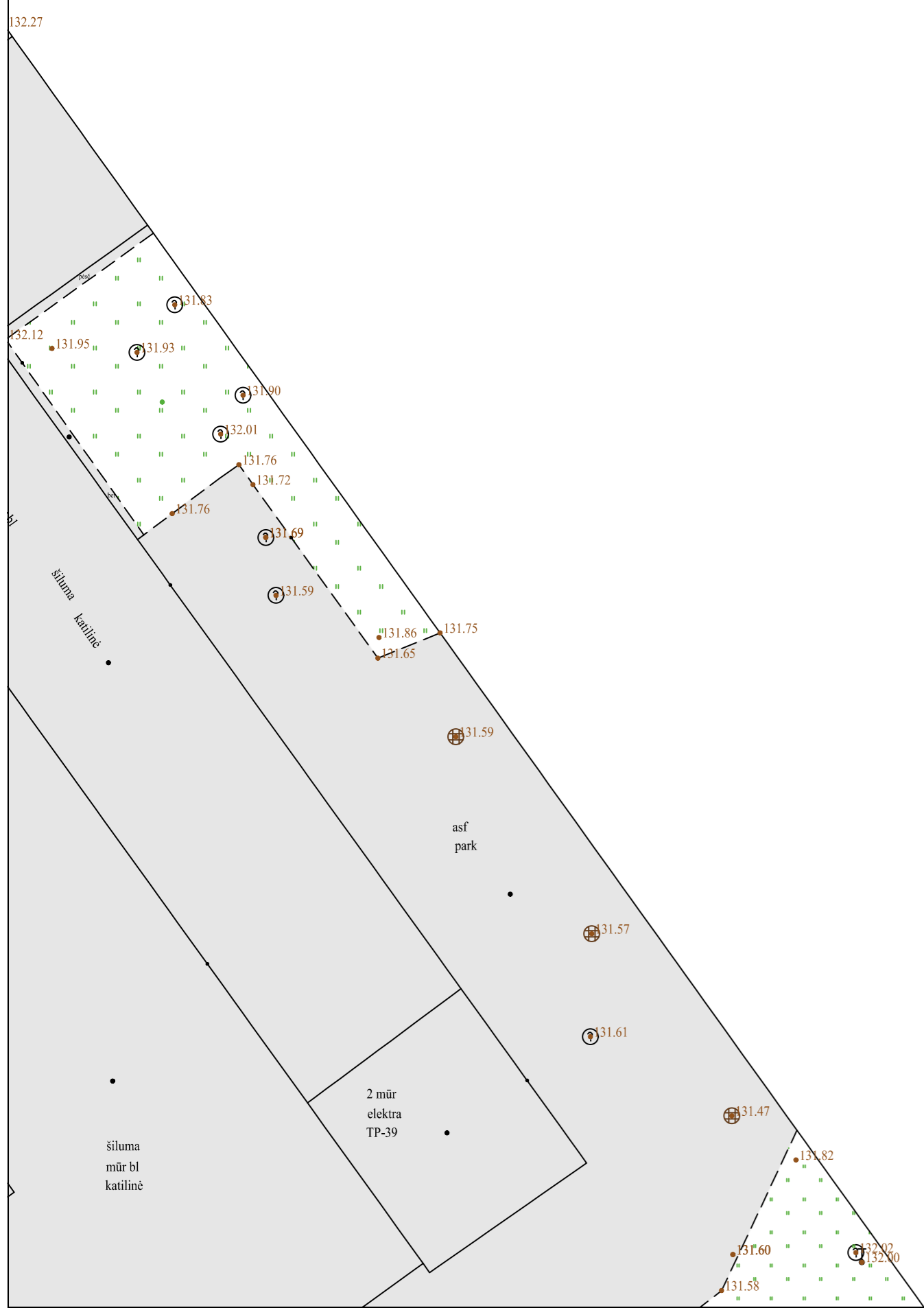
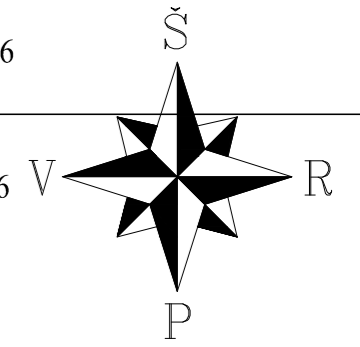
TOPOGRAFINIS PLANAS M 1:500

80/50 - 0175

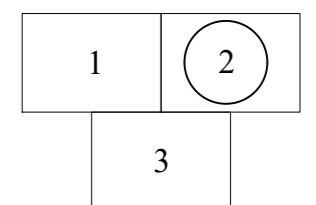
80/50 - 0176

80/50 - 0195

80/50 - 0196



Lapų išdėstymo schema:


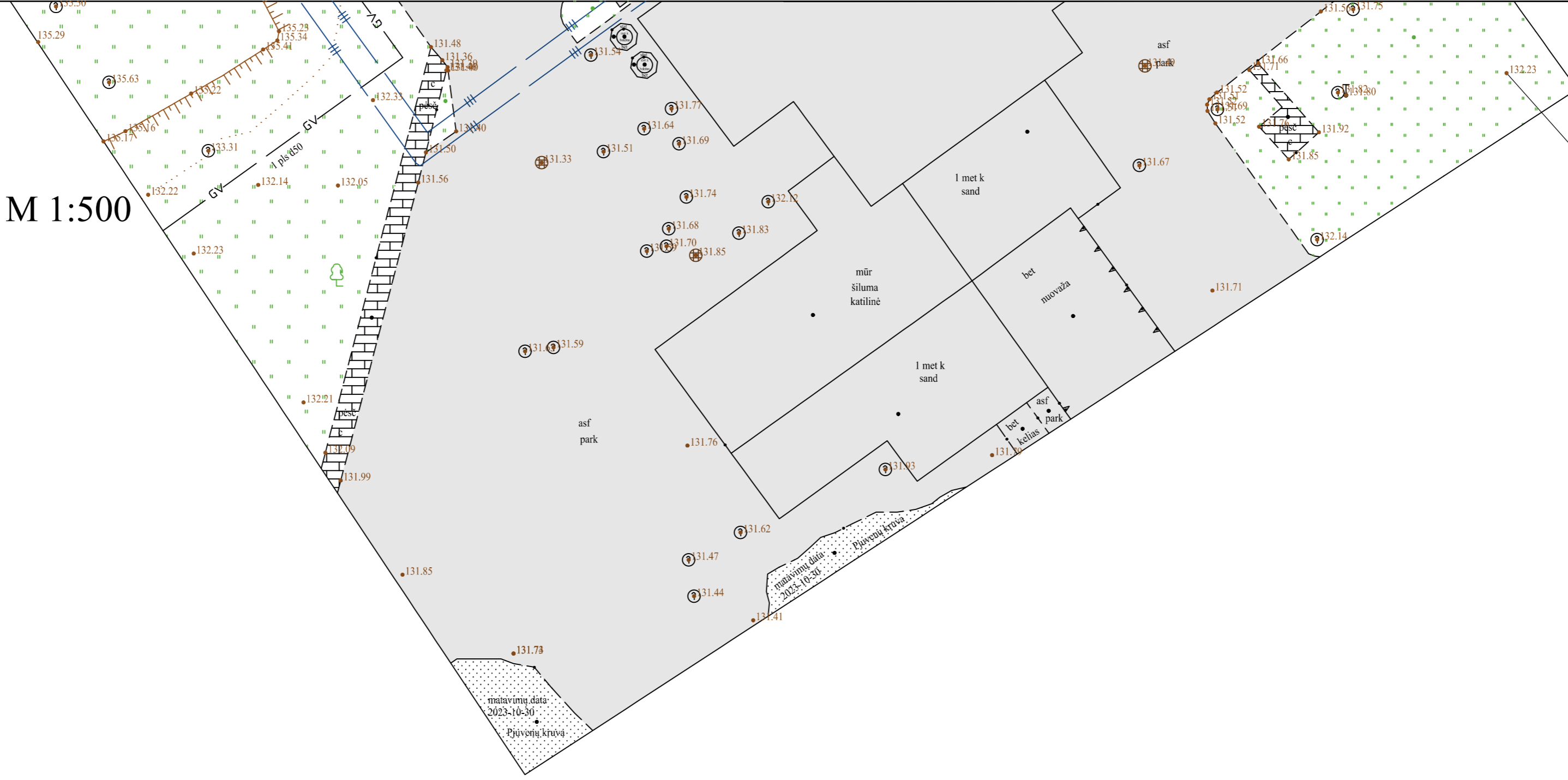


Prašymo numeris:

TIIS1-20231129-083356

Geoido modelis - LIT20G		TPS vartai - TIIS topografinių ir inžinerinių tinklų planų erdviųjų duomenų derinimo sistema.			Prašymo numeris: TIIS1-20231129-083356			
Objektas		Pramonės g. 11, Utena, Utenos r. sav.						
Plano tipas		Topografinis planas - pilnas turinys						
Projektai ir Co, UAB				Pagrindinis objektų padėties tikslumas, cm				
				horizontalios padėties: 6		vertikalios padėties: 10		
Kv. paž. Nr.	Vardas ir pavardė	Parašas	Data	Mastelis	Koordinacių sistema	Aukščių sistema	Lapas	Lapų
IGKV-1313	Aurimas Viesulas		2023-11-22	1:500	LKS 94	LAS07	2	3
Geodezininkas	Karolis Matulis		2023-11-22	Rangovas	Utenos šilumos tinklai, UAB			
Užsakovas	Projektai ir Co, UAB							

TOPOGRAFINIS PLANAS M 1:500

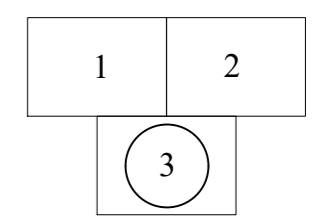


6152617.09
603640.02



603650
6152550

Lapų išdėstymo schema:



80/50 - 0194 80/50 - 0195

80/50 - 0214 80/50 - 0215

Prašymo numeris:
TIIS1-20231129-083356

Geoido modelis - LIT20G TPS vartai - TIIS topografinių ir inžinerinių tinklų planų erdvinį duomenų derinimo sistema.

Objektas Pramonės g. 11, Utena, Utenos r. sav.

Plano tipas Topografinis planas - pilnas turinys

Projektai ir Co, UAB Pagrindinis objektų padėties tikslumas, cm

Kv. paž. Nr. Vardas ir pavardė Parašas Data Mastelis Koordinačių sistema Aukščių sistema Lapas Lapų

IGKV-1313 Aurimas Viesulas [Signature] 2023-11-22 1:500 LKS 94 LAS07 3 3

Geodezininkas Karolis Matulis [Signature] 2023-11-22 Rangovas Utenos šilumos tinklai, UAB

Užsakovas Utenos šilumos tinklai, UAB